











CIA V KATASTRÁLNEJ MAPE

LEGENDA PLŔCH:

-  OBNOVA KRYTU VOZOVKY
-  ASFALTOBETÓNOVÁ KONŠTRUKCIA VOZOVKY
-  CHODNÍK
-  ZELEN'
-  TECHNICKÁ REKULTIVÁČIA - VYBÚRANIE EXIST. KONŠT. S NÁSLEDNÝM ZAHNUSOVANÍM A ZATRAVNENÍM

LEGENDA ČIAR A SYMBOLOV:

-  POLOHOPIŠNÉ A VÝŠKOPISNÉ ZAMERANIE
-  HRANICE POZEMKOV, STAV KNC
-  HRANICE POZEMKOV, STAV KHE
-  RIEŠENÁ STAVBA
-  ŽELEZNIČNÁ TRÁŤ

